

## 安全优先

SU10的推进器专为矿区、内河流域等杂物密集的水域设计，可避免被水生植物、矿渣、树枝缠绕，保障船只运行顺畅。

设备搭载最大探测距离40米的毫米波雷达，可同时识别128个障碍物，及时发出碰撞预警并自动避障，即使在低能见度环境下也能保障航行安全。此外，船体两侧配备红绿航行安全灯，可降低与其他船只碰撞的风险。



## 适配多样浅水作业需求

船体设计高度紧凑轻便，无需组装，单人即可轻松搬运和装载，可抵达偏远的勘测点位，拆箱后即可直接投入使用。

SU10吃水深度仅9厘米，适用于狭窄内河、浅水河段以及传统船只无法进入的海岸浅滩等场景作业。

支持双控制模式：既可自主导航执行任务，也可进行精准手动遥控（遥控距离2.5公里，支持实时控制、模式设置、360°摄像头前置视角）。

复杂场景下手动控制精度更高，大面积勘测（如浅水湖区地形勘测）可使用自主导航模式，大幅节省人力与时间。



## 产品参数

模块	项目	参数
船体	船体尺寸	0.95m (长) × 0.55m (宽) × 0.37m (高)
	船体材质	纳米碳纤维高分子复合材料、新型复合材料
	船型设计	三体船
	船体自重	6kg
	防水防尘	IP67
	吃水深度	9cm
	抗风浪等级	3级风、2级浪
动力	搭载设备	单波束测深仪
	安全防护设计	360°高清红外夜视摄像头视频辅助观察，毫米波雷达自主避障，双层船体防沉设计，配备防撞条，开机自给，船体数码电量可视化显示，支持温度、湿度检测，浅水提醒并自主倒车驶离，航行指示灯可显示船体运行状况，马达嵌入式安装设计并配备防水草罩
	动力方式	电驱
	电池规格	33V/50Ah高性能三元锂电池、便携式设计、智能化管理、可插拔更换
	电机类型	高效通道长寿命无刷电机、三级防水
	转向方式	无舵机差速转向、可倒车
	安装方式	模块化插接设计
通信	马达功率	单马达850W
	最高船速	7m/s
	续航时间	7h (经济航速下，可选配超长续航方案)
	SIM卡	支持Nano卡
	视频通信	4G全网通、网桥
	数据通信	4G全网通、网桥、电台
	遥控通信	4G全网通、网桥、2.4GHz电台
软件	通信距离	智能遥控2.5公里、4G不限距离
	主控设计	一体化主控集成设计
	数据存储	多通道存储，遥控器、船端均可存储
	遥控器功能	7.2英寸高清显示屏，支持不同存储空间，可控制船体、采集数据、视频监控、切换工作模式
	控制采集软件	基于Linux系统开发，支持测量任务规划、船体运行控制、任务进度统计、坐标系输入；支持船体航行轨迹、测深数据、波形、视频实时观看，可实现数据本地存储以及船体存储；可设置低电量自动返航、失联自动返航，可设置返航点
	数据后处理软件	支持数据回放、波形水深数据叠加、水深数据校正、验潮数据改正、数据延时改正、姿态改正、坐标参数转换，可以根据时间、距离对采集数据进行重新采集取样、可自定义输出成果数据输出格式，能够以不同颜色显示不同深度，具有可回退和撤销功能
	定位	授时天线
卫星系统		支持BDS-3全球信号，BDS-2、GPS、GLONASS、Galileo、IRNSS、QZSS、SBAS支持L-Band、支持北斗精度
失锁重捕		<1s
RTK初始化时		<5s
测速精度		0.02m/s
标准单点精度		H ≤ 1.5m, V ≤ 2.5m
PPP北斗精度		优于10cm (可选)
测深	RTK精度	H: ±(8+10*×D)mm, V: ±(15+10*×D)mm, D为基线长度(单位: km)
	定向精度	航向精度0.15°@1m基线, 姿态精度0.25°@1m基线
	惯导精度	支持惯性组合导航, 支持1PPS, IMU更新率最大200Hz
	测深性能	主机换能器一体化高度集成, 通电全自动作业, 无需人工干预, 工作频率200kHz, 波束角5°, 测深范围0.15~100m (可升级大量程)

\*船体自重为船壳重量；吃水深度视设备不同；本公司保留最终解释权。

# SUIO

## 智能无人测量船

单兵作业·驰骋江湖



© 2026



### 广州南方测绘科技股份有限公司

总部地址：广州市天河智慧城思成路39号南方测绘地理信息产业园  
电话：020-23380888 邮编：510663

400-7000-700  
www.southsurvey.com


- |   |                  |                   |                   |                   |                  |                  |
|---|------------------|-------------------|-------------------|-------------------|------------------|------------------|
| 销 | 广州(020)85628528  | 北京(010)63986394   | 上海(021)34160660   | 天津(022)24322160   | 重庆(023)63890302  | 沈阳(024)24811088  |
| 售 | 长春(0431)85054848 | 哈尔滨(0451)87971801 | 太原(0351)2112099   | 呼和浩特(0471)2208528 | 郑州(0371)58636011 | 济南(0531)67875111 |
| 网 | 南京(025)58599015  | 杭州(0571)88061065  | 合肥(0551)65188061  | 福州(0591)87300986  | 南昌(0791)83889995 | 武汉(027)87738359  |
| 点 | 长沙(0731)88660580 | 成都(028)83332105   | 昆明(0871)64182618  | 贵阳(0851)86820411  | 南宁(0771)57011113 | 西安(029)85418542  |
|   | 兰州(0931)8811761  | 乌鲁木齐(0991)8808507 | 石家庄(0311)85687894 | 银川(0951)6012794   | 海口(0898)65220208 |                  |

**SOUTH** 南方测绘  
成就时空信息价值

南方测绘SU10是一款搭载单波束回声测深仪的紧凑型无人测量船，配备厘米级高精度双GNSS定位定向系统、姿态精度可达0.25°的惯性测量单元，以及基于安卓平台开发的智能导航测量软件，可沿预设路线自主精准航行，即使在复杂水流环境下也能采集高精度数据。

与行业内其他无人测量船相比，SU10便携性更突出（船身长度仅950mm），避障性能更优异（探测距离达40m），最大航速更高（7m/s），续航能力更强：经济航速下单块电池可支持7小时作业，作业范围更广：2.4GHz通信模式下可达2.5km，环境适应性更出色：吃水深度仅9cm。

这款全新设计的无人测量系统，是湖泊、内河、沿海区域水深测量作业的理想选择。




#### 精准

高质量测量成果



#### 快速

高效运行效率



#### 高效

高性价比



#### 智能

技术驱动，操作便捷




#### 安全

保障测量人员安全



#### 可靠

设备防损性能优异



#### 耐用

机身结构坚固耐用



#### 易用

适配多类作业任务



## 水文测量技术演进：从繁琐的人工操作到高效的无人系统


水文测量是无人水面艇（USV）应用最广泛的领域。该工作要求精度高，通常需要长时间野外作业，且测量人员往往需要进入未知水域开展工作。对测量人员而言，这项工作极具挑战性，会对他们的体力、健康乃至生命安全构成严重威胁。

### 传统作业模式

测量人员依靠皮划艇或摩托艇开展测量工作，所需设备零部件多，架设流程复杂。很多情况下，重复冗余的工作流程既繁琐又耗时。有人驾驶的测量船无法进入特定浅水区，导致高精度水下地形数据采集不完整。为采集数据，测量人员有时需携带实时动态测量（RTK）设备涉水作业，风险极高。无论是有人船作业还是人工涉水，数据采集效率相对较低，且精度往往难以满足要求。

### 如今使用无人测量系统的五大优势

- 采用紧凑一体化设计，零部件更少，安装便捷。
- 自动化工作流程减少了冗余步骤，缩短了工作时长，降低了工作强度。
- 无人水面艇吃水仅9厘米，可进入有人船无法到达的浅水区，实现数据全面采集。
- 远程操控模式规避了人员涉水风险，非常适合在危险或有毒水域开展测量工作。
- 全球导航卫星系统（GNSS）+自主导航技术可确保精度稳定，符合专业标准。



## 高效精准作业

搭载850W×2双推进系统，更适合在急流、浅水区等高阻力水域高速巡航，提升作业效率。

集成GNSS（全球导航卫星系统）与IMU（惯性测量单元）传感器，可提供精准的位置与姿态数据，抵消船体运动带来的影响。即使GNSS信号被遮挡，仍可通过IMU获取定位数据。



## 超耐用特性

SU10船体采用纳米碳纤维聚合物复合材料打造，可抵御水中倒伏树木与礁石的撞击；即便在浅水区频繁摩擦也不易开裂，在强腐蚀性的矿坑水域环境中仍能保持出色的耐用性。

该设备搭载车规级锂电池系统，可为用户的户外作业提供安全、稳定且持久的动力输出。单组电池即可支持船只以2米/秒的速度连续航行7小时。